



Администрация Пермского муниципального округа Пермского края
Комитет имущественных отношений

РАСПОРЯЖЕНИЕ

31.08.2023

№ 2391

О внесении изменений в распоряжение комитета имущественных отношений администрации Пермского муниципального района от 13.12.2022 № 5200 «Об установлении публичного сервитута на часть земельных участков»

В соответствии со ст. 23, гл. V.7 Земельного кодекса Российской Федерации, Федеральным законом от 25.10.2001 № 137-ФЗ «О введении в действие Земельного кодекса Российской Федерации», пп. 3.2.5 п. 3.2 разд. 3 Положения о комитете имущественных отношений администрации Пермского муниципального округа, утвержденного решением Думы Пермского муниципального округа Пермского края от 29.11.2022 № 48, на основании письма открытого акционерного общества «Межрегиональная распределительная сетевая компания Урала» (ИНН 6671163413, ОГРН 1056604000970) (далее - ОАО «МРСК Урала») от 25.07.2023 № 9229:

1. Внести в пункт 1 распоряжения комитета имущественных отношений администрации Пермского муниципального района от 13.12.2022 № 5200 «Об установлении публичного сервитута на часть земельных участков» следующие изменения, изложив его в новой редакции:

«1. Установить в интересах ОАО «МРСК Урала» публичный сервитут общей площадью **94584** кв. м на часть следующих земельных участков, согласно приложению 1 к настоящему распоряжению:

Цель: Для размещения линейного объекта ОАО «МРСК Урала» «ВКЛ 10 кВ от ПС «Протасы». 2КТПП-630/10/0,4. КТП-630/40/0,4 и ВЛ 0,4 кВ и реконструкция ВЛ 10 кВ ф. «Заполье» от ПС «Муллы».

Срок: 49 лет.».

2. Утвердить границы публичного сервитута земельных участков, указанных в п. 1 настоящего распоряжения, согласно приложению 2 к настоящему распоряжению.

3. Настоящее распоряжение вступает в силу со дня его подписания.

4. Контроль исполнения распоряжения возложить на заместителя председателя комитета М.В. Королеву.

Председатель комитета

Е.А. Демидова



Приложение 1
к распоряжению
комитета имущественных
отношений администрации
Пермского муниципального округа
от 31.08.2023 № 2391

**Список земельных участков,
на которые устанавливается публичный сервитут**

№ п/п	Кадастровый номер земельного участка	Адрес земельного участка	Площадь обременения, кв. м
1	59:32:3250001:23086	Пермский край, Пермский район, с.п. Култаевское, п. Протасы	5789
2	59:32:3250001:3259	край Пермский, р-н Пермский, с/пос. Култаевское, п. Протасы	161
3	59:32:3250001:8183	Пермский край, Пермский район, Култаевское с/пос., п. Протасы, ул. Мурманская, 2	22
4	59:32:3250001:8182	Пермский край, Пермский район, Култаевское с/пос., п. Протасы, ул. Мурманская, 4	0,3
5	59:32:3250001	Пермский край, Пермский район	30548
6	59:32:3250001:21759	Пермский край, Пермский район, д. Капидоны	192
7	59:32:3250001:22789	Пермский край, р-н Пермский, д. Капидоны	77
8	59:32:3250001:21758	Пермский край, Пермский район, д. Капидоны	877
9	59:32:3250001:21839	Пермский край, Пермский район, д. Капидоны	67
10	59:32:3250001:16243	Пермский край, Пермский район, д. Капидоны	62
11	59:32:3250001:16245	Пермский край, Пермский район, д. Капидоны	21
12	59:32:3250001:16244	Пермский край, Пермский район, д. Капидоны	58
13	59:32:3250001:10516	Пермский край, Пермский р-н, д. Капидоны, ул. Еловая, 1	70
14	59:32:3250001:10494	Пермский край, Пермский район, Култаевское с/п., д. Капидоны	19
15	59:32:3250001:10495	Пермский край, Пермский район, д. Капидоны, ул. Еловая, д. 2	63
16	59:32:3250001:20291	Пермский край, Пермский район, д. Капидоны	57
17	59:32:3250001:20303	Пермский край, Пермский район, д. Капидоны	15
18	59:32:3250001:20302	Пермский край, Пермский район, д. Капидоны	38
19	59:32:3250001:12636	Пермский край, Пермский район, Култаевское с/пос., в 2,03 км северо-западнее д. Косотуриха	22
20	59:32:3250001:20495	Пермский муниципальный район, Култаевское с/п, д. Капидоны	58
21	59:32:3250001:20507	Пермский муниципальный район, Култаевское с/п, д. Капидоны	10
22	59:32:3250001:20506	Пермский муниципальный район, Култаевское с/п, д. Капидоны	56
23	59:32:3250001:16903	Пермский край, Пермский р-н	887
24	59:32:3250001:10437	Пермский край, Пермский район, Култаевское с/п, в 1 км	564

		северо-западнее д. Капидоны	
25	59:32:3250001:12606	Пермский край, Пермский район, Култаевское с/пос., в 1,35 км северо-западнее д. Капидоны, участок 8	224
26	59:32:3250001:12608	Пермский край, Пермский район, Култаевское с/пос., в 1,35 км северо-западнее д. Капидоны, участок 10	221
27	59:32:3250001:12600	Пермский край, Пермский район, Култаевское с/пос., в 1,35 км северо-западнее д. Капидоны, участок 15	50
28	59:32:3250001:12610	Пермский край, Пермский район, Култаевское с/пос., в 1,35 км северо-западнее д. Капидоны, участок 12	231
29	59:32:3250001:12611	Пермский край, Пермский район, Култаевское с/пос., в 1,35 км северо-западнее д. Капидоны, участок 13	125
30	59:32:3250001:11288	Пермский край, Пермский район, с/п Култаевское, 1,00 км северо-западнее д. Капидоны	2944
31	59:32:3250001:10243	Пермский край, Пермский район, Култаевское с/пос., в 2,47 км от ориентира по направлению на северо-запад от д.Аникино	1736
32	59:32:0000000:320	край Пермский, р-н Пермский	1
33	59:32:3250001:9939	Пермский край, Пермский район, примерно в 2,41 км на северо-запад от д.Аникино	27
34	59:32:3250001:9937	Пермский край, Пермский район, Култаевское с/пос., д.Аникино, примерно в 2,35 км от ориентира по направлению на северо-запад	1445
35	59:32:3250001:13676	Пермский край, Пермский район, Култаевское с/п, автодорога ""Култаево-Нижние Муллы"-Заполье"	4083
36	59:32:3250001:20763	Пермский край, Пермский район, Култаевское с/с, д. Заполье	13
37	59:32:3250001:19655	Пермский край, Пермский район, д. Заполье	365
38	59:32:3250001:5222	край Пермский, р-н Пермский, с/п Култаевское, д. Заполье	3
39	59:32:3250001:13673	Пермский край, Пермский район, Култаевское с/п, автодорога ""Култаево-Нижние Муллы"-Заполье"	2004
40	59:32:3250001:11218	Пермский край, Пермский район, Култаевское с/п, д. Заполье	194
41	59:32:3250001:7615	Пермский край, Пермский район, Култаевское с/п, д. Ежи, примерно в 1.66 км от ориентира по направлению на юго-запад	1937
42	59:32:3250001:5281	край Пермский, р-н Пермский, с/п Култаевское, д. Заполье, ул. Лебедева	1345
43	59:32:3250001:23635	Пермский край, м.о. Пермский, д Заполье, ул Лебедева, з/у 21	0,6
44	59:32:3250001:23636	Пермский край, м.о. Пермский, д Заполье, ул Лебедева, з/у 23	2
45	59:32:3250001:23621	Пермский край, м.о. Пермский, д Заполье, ул Лебедева, з/у 25	4
46	59:32:3250001:23622	Пермский край, м.о. Пермский, д. Заполье, ул. Лебедева	7
47	59:32:3250001:23648	Пермский край, м.о. Пермский, д. Заполье, ул. Лебедева	2
48	59:32:3250001:5282	край Пермский, р-н Пермский, с/п Култаевское, д. Заполье	75
49	59:32:3250001:2868	край Пермский, р-н Пермский, с/п Култаевское, д. Заполье	389
50	59:32:3250001:19181	Пермский край, Пермский район, Култаевское с/пос, д. Заполье, ул. Загородная	855
51	59:32:3250001:19163	Пермский край, м.р-н Пермский, с.п. Култаевское, д. Заполье, ул. Загородная, з/у 3	2
52	59:32:3250001:19164	Пермский край, м.р-н Пермский, с.п. Култаевское, д.	5

		Заполье, ул. Загородная, з/у 5	
53	59:32:3250001:19166	Пермский край, м.р-н Пермский, с.п. Култаевское, д. Заполье, ул. Загородная, з/у 7	6
54	59:32:3250001:19167	Пермский край, м.р-н Пермский, с.п. Култаевское, д. Заполье, ул. Загородная, з/у 9	8
55	59:32:3250001:19168	Пермский край, м.р-н Пермский, с.п. Култаевское, д. Заполье, ул. Загородная, з/у 11	9
56	59:32:3250001:19169	Пермский край, м.р-н Пермский, с.п. Култаевское, д. Заполье, ул. Загородная, з/у 13	10
57	59:32:3250001:19170	Пермский край, м.р-н Пермский, с.п. Култаевское, д. Заполье, ул. Загородная, з/у 15	11
58	59:32:3250001:19171	Пермский край, м.р-н Пермский, с.п. Култаевское, д. Заполье, ул. Загородная, з/у 17	13
59	59:32:3250001:19172	Пермский край, м.р-н Пермский, с.п. Култаевское, д. Заполье, ул. Загородная, з/у 19	14
60	59:32:3250001:19173	Пермский край, м.р-н Пермский, с.п. Култаевское, д. Заполье, ул. Загородная, з/у 21	15
61	59:32:3250001:19174	Пермский край, м.р-н Пермский, с.п. Култаевское, д. Заполье, ул. Загородная, з/у 23	15
62	59:32:3250001:19175	Пермский край, м.р-н Пермский, с.п. Култаевское, д. Заполье, ул. Загородная, з/у 25	16
63	59:32:3250001:19177	Пермский край, м.р-н Пермский, с.п. Култаевское, д. Заполье, ул. Загородная, з/у 27	17
64	59:32:3250001:19178	Пермский край, м.р-н Пермский, с.п. Култаевское, д. Заполье, ул. Загородная, з/у 29	17
65	59:32:3250001:19179	Пермский край, м.р-н Пермский, с.п. Култаевское, д. Заполье, ул. Загородная, з/у 31	17
66	59:32:3250001:19180	Пермский край, муниципальный округ Пермский, деревня Заполье, улица Загородная, земельный участок 33	8
67	59:32:3250001:19183	Пермский край, Пермский район, Култаевское с/пос, д. Заполье, ул. Загородная	241
68	59:32:3250001:19182	Пермский край, Пермский район, Култаевское с/пос, д. Заполье, ул. Загородная	496
69	59:32:3250001:19154	Пермский край, м.р-н Пермский, с.п. Култаевское, д. Заполье, ул. Загородная, з/у 2	66
70	59:32:3250001:23526	Пермский край, Пермский муниципальный округ, д. Заполье, ул. Александровская	106
71	59:32:3250001:23527	Пермский край, Пермский муниципальный округ, д. Заполье, ул. Александровская	80
72	59:32:3250001:23525	Пермский край, Пермский муниципальный округ, д. Заполье, ул. Александровская	73
73	59:32:3250001:15834	Пермский край, Пермский район, Култаевское с/п, д. Заполье, ул. Александровская	866
74	59:32:3250001:22331	Пермский край, Пермский район, д. Заполье	317
75	59:32:3250001:4949	Пермский край, р-н Пермский, с/пос. Култаевское, д. Заполье, ул. Генерала Трошева	522
76	59:32:3250001:13254	Пермский край, р-н Пермский, Култаевское с/п, д. Заполье,	5

		ул. Летняя, д. 1	
77	59:32:3250001:11320	Пермский край, Пермский район, Култаевское с/п, д. Заполье	603
78	59:32:3250001:11326	Пермский край, Пермский район, Култаевское с/п, д. Заполье, ул. Ракетная	467
79	59:32:3250001:4892	край Пермский, р-н Пермский, с/п Култаевское, д. Заполье, ул. Авиационная	475
80	59:32:3250001:4891	край Пермский, р-н Пермский, с/п Култаевское, д. Заполье, ул. Георгия Нежданова	466
81	59:32:3250001:10633	Пермский край, Пермский р-н, Култаевское с/п, д. Заполье, ул. Любимая	1825
82	59:32:3250001:4856	Пермский край, м.р-н Пермский, с.п. Култаевское, д. Заполье, ул. Ясная, з/у 15	3
83	59:32:3250001:4857	Пермский край, Пермский муниципальный район, Култаевское сельское поселение, д. Заполье, ул. Ясная, 17	18
84	59:32:3250001:4858	Пермский край, м.р-н Пермский, с.п. Култаевское, д. Заполье, ул. Ясная, з/у 19	37
85	59:32:3250001:10634	Пермский край, м.р-н Пермский, с.п. Култаевское, д. Заполье, ул. Ясная, з/у 19а	21
86	59:32:3250001:4859	Пермский край, м.р-н Пермский, с.п. Култаевское, д. Заполье, ул. Ясная, з/у 21	37
87	59:32:3250001:4860	край Пермский, р-н Пермский, с/п Култаевское, д. Заполье, ул. Ясная, 23	9
88	59:32:3250001:4854	край Пермский, р-н Пермский, с/п Култаевское, д. Заполье, ул. Ясная, 11	101
89	59:32:3250001:11296	Пермский край, район Пермский, д. Заполье, ул. Солнечная, 10	80
90	59:32:3250001:4870	край Пермский, р-н Пермский, с/п Култаевское, д. Заполье, ул. Солнечная, 5	90
91	59:32:3250001:4873	Пермский край, м.р-н Пермский, с.п. Култаевское, д. Заполье, ул. Луговая, з/у 8	88
92	59:32:3250001:4876	Пермский край, м.р-н Пермский, с.п. Култаевское, д. Заполье, ул. Луговая, з/у 7	104
93	59:32:3250001:4879	Пермский край, Пермский муниципальный район, Култаевское сельское поселение, д. Заполье, ул. Цветочная, 8	102
94	59:32:3250001:23947	Пермский край, муниципальный округ Пермский, р-н Пермский, д. Заполье, ул. Цветочная	86
95	59:32:3250001:23948	Пермский край, муниципальный округ Пермский, р-н Пермский, д. Заполье, ул. Цветочная	81
96	59:32:3250001:11327	Пермский край, р-н Пермский, д. Заполье, ул. Летняя, 6а	75
97	59:32:3250001:11321	Пермский край, Пермский район, д. Заполье, ул. Летняя, 6	12
98	59:32:3250001:11322	Пермский край, р-н Пермский, д. Заполье, ул. Летняя, 4а	25
99	59:32:3250001:11323	Пермский край, м.р-н Пермский, с.п. Култаевское, д. Заполье, ул. Летняя, з/у 4	41
100	59:32:3250001:11324	Пермский край, м.р-н Пермский, с.п. Култаевское, д. Заполье, ул. Летняя, з/у 2а	81
101	59:32:3250001:11325	Пермский край, м.р-н Пермский, с.п. Култаевское, д. Заполье, ул. Летняя, з/у 2	83

102	59:32:3250001:1320	Пермский край, Пермский р-н, Нижнемуллинское с/п, д. Заполье, ул. Радужная, д. 1	150
103	59:32:3250001:1321	Пермский край, Пермский р-н, Нижнемуллинское с/п, д. Заполье, ул. Радужная, д. 1	61
104	59:32:3250001:23458	Пермский край, Пермский муниципальный округ, д. Заполье, ул. Радужная	89
105	59:32:3250001:23459	Пермский край, Пермский муниципальный округ, д. Заполье, ул. Радужная	91
106	59:32:3250001:1307	край Пермский, р-н Пермский, с/пос. Нижнемуллинское, д. Заполье, ул. Рассветная, 1	73
107	59:32:3250001:4495	край Пермский, р-н Пермский, с/пос. Култаевское, д. Заполье	984
108	59:32:3250001:15001	Пермский край, Пермский р-н, Култаевское с/п, д. Шилово	120
109	59:32:3250001:13676	Пермский край, Пермский район, Култаевское с/п, автодорога ""Култаево-Нижние Муллы"-Заполье"	12
110	59:32:3250001:1571	край Пермский, р-н Пермский, с/п Култаевское, д. Заполье	626
111	59:32:3250001:1570	Пермский край, м.р-н Пермский, с.п. Култаевское, кв-л Западный, ул. Полевая, з/у 2	222
112	59:32:3250001:1572	край Пермский, р-н Пермский, с/п Култаевское, д. Заполье	231
113	59:32:3250001:1598	край Пермский, р-н Пермский, с/п Култаевское, д. Заполье	671
114	59:32:3250001:1597	край Пермский, р-н Пермский, с/п Култаевское, д. Заполье	235
115	59:32:3250001:13309	Пермский край, Пермский район, Култаевское с/пос., в 0,95 км восточнее д. Заполье	247
116	59:32:3250001:13279	Пермский край, Пермский район, Култаевское с/пос., в 0,95 км восточнее д. Заполье	126
117	59:32:3250001:13278	Пермский край, м.р-н Пермский, с.п. Култаевское, кв-л Западный, ул. Осенняя, з/у 2	245
118	59:32:3250001:12152	Пермский край, Пермский район, Култаевское с/п, восточнее д.Заполье	252
119	59:32:3250001:12151	Пермский край, Пермский район, Култаевское с/п, восточнее д.Заполье	125
120	59:32:3250001:12150	Пермский край, Пермский район, Култаевское с/п, восточнее д.Заполье	248
121	59:32:3250001:13384	Пермский край, м.р-н Пермский, с.п. Култаевское, кв-л Западный, ул. Дальняя, з/у 1	266
122	59:32:3250001:13385	Пермский край, Пермский район, Култаевское с/пос., юго-восточнее д.Заполье	65
123	59:32:3250001:13417	Пермский край, Пермский район, Култаевское с/пос., юго-восточнее д.Заполье	229
124	59:32:3250001:14728	Пермский край, м.р-н Пермский, с.п. Култаевское, кв-л Западный, ул. Радости, з/у 1	210
125	59:32:3250001:14715	Пермский край, Пермский район, Култаевское с/п, д. Заполье	62
126	59:32:3250001:14714	Пермский край, Пермский район, Култаевское с/п, д. Заполье	212
127	59:32:3250001:4539	Пермский край, Пермский район, Култаевское с/п, д. Заполье	602
128	59:32:3250001:4540	Пермский край, Пермский район, Култаевское с/п, д. Заполье	738
129	59:32:3250001:2226	край Пермский, р-н Пермский, с/пос. Нижнемуллинское, участок находится примерно в 0,6 км, по направлению на юго-восток от д. Заполье.	762

130	59:32:3250001:2907	край Пермский, р-н Пермский, с/пос. Култаевское, д. Заполье	111
131	59:32:3250001:2884	край Пермский, р-н Пермский, с/пос. Култаевское, д. Заполье	305
132	59:32:3250001:2883	край Пермский, р-н Пермский, с/пос. Култаевское, д. Заполье	297
133	59:32:3250001:22547	Пермский край, Пермский муниципальный район, Култаевское с/п, юго-восточнее д. Заполье	108
134	59:32:3250001:22567	Пермский край, Пермский муниципальный район, Култаевское с/п, юго-восточнее д. Заполье	293
135	59:32:3250001:22532	Пермский край, Пермский муниципальный район, Култаевское с/п, юго-восточнее д. Заполье	309
136	59:32:3250001:3591	край Пермский, р-н Пермский, с/п Култаевское, д. Заполье	750
137	59:32:3250001:3589	край Пермский, р-н Пермский, с/п Култаевское, д. Заполье	854
138	59:32:3250001:2200	край Пермский, р-н Пермский, с/пос. Нижнемуллинское, д. Заполье	1232
139	59:32:3250001:14550	Пермский край, Пермский район, Култаевское с/п, в 2,0 км северо-западнее д. Аникино	734
140	59:32:3250001:14551	Пермский край, Пермский район, Култаевское с/п, в 2,0 км северо-западнее д. Аникино	713
141	59:32:3250001:11676	Пермский край, Пермский район, Култаевское с/п, в 2,2 км северо-западнее д. Аникино	2342
142	59:32:3250001:10239	Пермский край, Пермский район, Култаевское с/пос., в 2,33 км по направлению на северо-запад от д. Аникино	108,7
143	59:32:3250001:9928	Пермский край, Пермский район, Култаевское с/пос., д. Аникино, примерно в 2,39 км от ориентира по направлению на северо-запад	1270
144	59:32:3250001:9927	Пермский край, Пермский район, Култаевское с/пос., д. Аникино, примерно в 2,37 км от ориентира по направлению на северо-запад	164
145	59:32:3250001:9934	Пермский край, Пермский район, Култаевское с/пос., примерно в 2,44 км северо-западнее д. Аникино	1592
146	59:32:3250001:22847	Пермский край, м.р-н Пермский, с.п. Култаевское, примерно в 2.25 км от ориентира по направлению на северо-запад	905
147	59:32:3250001:20848	Пермский край, Пермский р-н, Усть-Качкинское сельское поселение, д. Качка	4024
148	59:32:3250001:10437	Пермский край, Пермский район, Култаевское с/п, в 1 км северо-западнее д. Капидоны	983
149	59:32:3250001:22999	Пермский край, м.р-н Пермский, с.п. Култаевское	1008,4
150	59:32:3250001:23093	Пермский край, м.р-н Пермский, с.п. Култаевское, д. Капидоны	2317
151	59:32:3250001:23098	Пермский край, м.р-н Пермский, с.п. Култаевское, д. Капидоны	229

Приложение 2
к распоряжению
комитета имущественных
отношений администрации
Пермского муниципального округа
от 31.08.2023 № 2391

**СХЕМА РАСПОЛОЖЕНИЯ ГРАНИЦ
ПУБЛИЧНОГО СЕРВИТУТА**




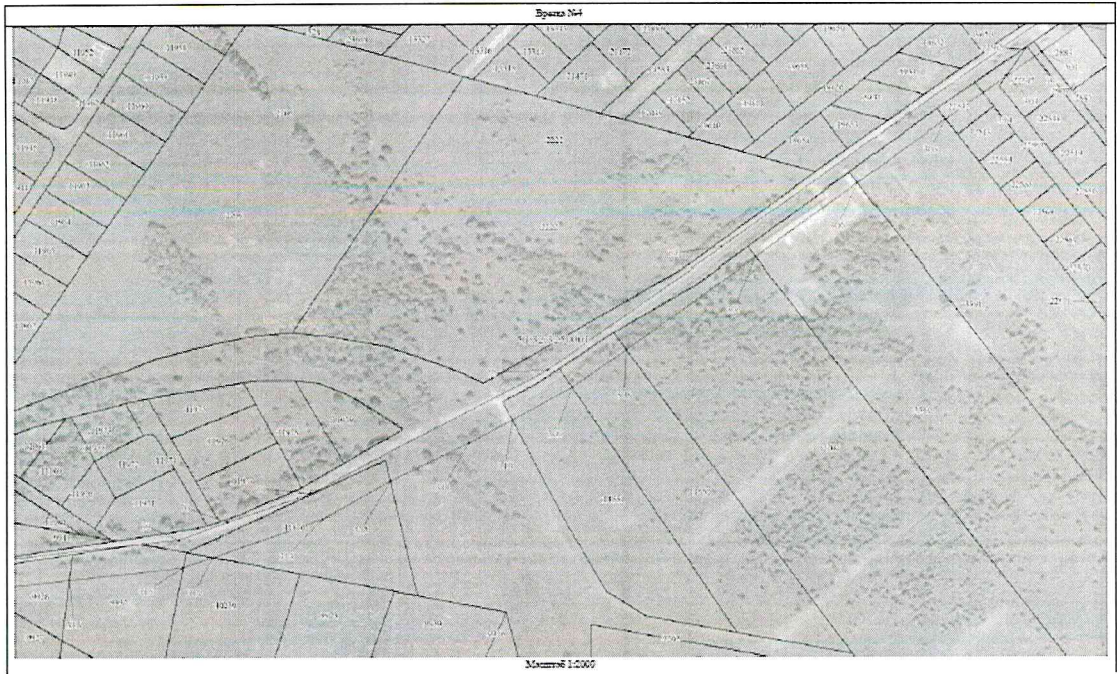


Масштаб 1:2000

Экземп №3



Масштаб 1:2000




Экземп №6



Масштаб 1:2000

Экземп №7



Масштаб 1:2000



Масштаб 1:2000

Каталог адресов МСК-99, Том 2

Объемная планировка дома улицы	Координаты, м	
	X	Y
1	2	3
1	203644.70	2202366.01
2	203646.21	2202368.17
3	203649.49	2202392.01
4	203650.06	2202404.84
5	203653.97	2202418.67
6	203726.70	2202451.90
7	203737.19	2202493.33
8	203835.49	2202566.15
9	203943.06	2202642.79
10	204053.56	2202733.79
11	204163.57	2202828.57
12	204274.22	2202931.16
13	204382.45	2203043.59
14	204491.99	2203163.27
15	204601.13	2203291.06
16	204710.45	2203427.07
17	204819.20	2203571.93
18	204927.91	2203725.29
19	205035.74	2203887.63
20	205143.09	2204058.71
21	205249.31	2204238.33
22	205354.92	2204426.00
23	205459.06	2204622.23
24	205562.13	2204827.54
25	205664.23	2205041.09
26	205765.77	2205263.15
27	205866.10	2205494.70
28	205965.49	2205735.25
29	206063.40	2205985.34
30	206159.25	2206244.90
31	206253.64	2206513.04
32	206346.16	2206789.73
33	206437.37	2207075.00
34	206526.79	2207368.00
35	206614.93	2207668.75
36	206702.31	2207977.34
37	206788.31	2208293.80
38	206872.57	2208618.00
39	206955.77	2208950.00
40	207037.57	2209289.75
41	207118.57	2209637.00
42	207198.37	2209992.00
43	207276.77	2210354.00
44	207354.37	2210723.00
45	207431.77	2211099.00
46	207508.77	2211482.00
47	207585.07	2211872.00
48	207660.37	2212269.00
49	207735.37	2212673.00
50	207809.77	2213084.00

Каталог адресов МСК-99, Том 2

Объемная планировка дома улицы	Координаты, м	
	X	Y
51	204834.90	2208487.91
52	205026.75	2208549.67
53	205227.44	2208627.64
54	205438.42	2208722.31
55	205648.13	2208834.21
56	205856.56	2208952.78
57	206063.15	2209087.04
58	206268.05	2209238.09
59	206471.39	2209405.73
60	206673.23	2209590.69
61	206873.48	2209792.14
62	207072.02	2209999.09
63	207268.77	2210221.40
64	207463.69	2210459.20
65	207656.77	2210713.27
66	207847.92	2210983.70
67	208037.15	2211260.50
68	208224.64	2211554.73
69	208410.16	2211866.47
70	208593.81	2212195.76
71	208775.53	2212542.60
72	208955.33	2212907.51
73	209133.13	2213290.00
74	209309.01	2213690.61
75	209482.93	2214109.40
76	209654.99	2214546.73
77	209825.15	2215003.00
78	210003.97	2215478.75
79	210181.07	2215973.00
80	210356.13	2216486.00
81	210529.09	2217017.33
82	210700.67	2217567.00
83	210870.73	2218135.33
84	211039.17	2218722.00
85	211205.83	2219327.00
86	211370.67	2219950.00
87	211533.64	2220591.00
88	211694.77	2221250.00
89	211854.01	2221927.00
90	212011.33	2222622.00
91	212166.77	2223335.00
92	212320.33	2224067.00
93	212472.01	2224817.00
94	212621.77	2225585.00
95	212769.57	2226370.00
96	212915.33	2227172.00
97	213059.07	2227992.00
98	213200.77	2228829.00
99	213340.33	2229683.00
100	213477.77	2230554.00
101	213613.07	2231442.00

Каталог адресов МСК-99, Том 2

Объемная планировка дома улицы	Координаты, м	
	X	Y
102	206163.82	2208950.82
103	206163.82	2209000.12
104	206214.32	2209025.17
105	206241.33	2209049.07
106	206262.33	2209066.32
107	206310.33	2209127.56
108	206337.07	2209137.42
109	206341.33	2209137.03
110	206343.33	2209126.91
111	206351.77	2209096.47
112	206360.40	2209069.75
113	206374.41	2209041.26
114	206374.83	2209011.44
115	206373.59	2209007.19
116	206366.60	2209012.09
117	206357.16	2209004.43
118	206337.89	2208989.14
119	206321.71	2208976.02
120	206305.37	2208962.93
121	206288.09	2208948.77
122	206271.56	2208934.67
123	206254.62	2208921.56
124	206240.37	2208910.43
125	206224.06	2208897.33
126	206207.73	2208884.17
127	206191.39	2208870.92
128	206173.04	2208857.68
129	206156.61	2208844.43
130	206142.18	2208831.17
131	206125.73	2208817.92
132	206109.26	2208804.66
133	206092.66	2208791.41
134	206075.13	2208778.13
135	206057.59	2208764.92
136	206040.00	2208751.66
137	206022.33	2208738.43
138	206004.64	2208725.17
139	205986.93	2208711.92
140	205969.17	2208698.67
141	205951.37	2208685.43
142	205933.57	2208672.17
143	205915.77	2208658.92
144	205897.93	2208645.67
145	205880.13	2208632.43
146	205862.33	2208619.17
147	205844.53	2208605.92
148	205826.73	2208592.67
149	205808.93	2208579.43
150	205791.13	2208566.17
151	205773.33	2208552.92
152	205755.53	2208539.67

